

## Être un bon randonneur :

- **Éviter** de randonner par grand vent ou gel
- **Vérifier** les périodes de chasse auprès de la mairie
- **Rester** sur les chemins balisés
- **Respecter** la biodiversité
- **Ne jeter** aucun déchet dans la nature
- **Bannir** les feux de forêts

## À ne pas manquer :

- Etang de Saint-Ouen-sur-Loire
- Eglise
- Village de Sardolles



## Cette randonnée vous a plu ?

Continuez d'arpenter le territoire du Sud-Nivernais grâce aux **fiches randos disponibles** sur :



Ou à

**l'Office de Tourisme Sud Nivernais**

Place du Champ de Foire

58300 DECIZE



Vous rencontrez un problème,  
utilisez **SURICATE**

**SUD NIVERNAIS COMMUNAUTÉ**

2 Rue du Port de la Jonction

58300 DECIZE

Téléphone : 03 86 77 09 45



## RANDONNÉES SUD NIVERNAIS



## SAINT-OUEN-SUR- LOIRE

Boucle Audonienne

→ 13,5 Km

Boucle des Sources

→ 10 Km

# SAINT-OUEN-SUR-LOIRE

## Boucle Audonienne

13,5 km - 4h Balise jaune 

### A Départ de l'étang de Saint-Ouen-sur-Loire.

**Rejoindre** la route et la **suivre** à droite sur 900 m. Au panneau « Cédez le passage », **tourner** à droite en direction du lieu-dit Les Essarts.

**B** À l'intersection, **prendre** à gauche Chemin du Charme et **suivre** le chemin carrossable. Au bout du chemin, **tourner** à gauche dans le chemin forestier.

**C** **Laisser** un sentier à gauche et **continuer** sur le chemin principal dans la forêt. **Quitter** le chemin principal et **prendre** le chemin en face.

**D** Au raidillon, **prendre** le chemin le plus à gauche sur 200 m. À la fourche, **monter** le chemin de gauche. Au carrefour en T,

**prendre** à droite et **suivre** le chemin sur 350 m.

**E** **Quitter** le chemin principal pour **emprunter** un sentier à gauche. À la sortie de la forêt, **rejoindre** la piste forestière sur la droite.

**F** **Prendre** à gauche et continuer sur le chemin principal sur 1,5 km.

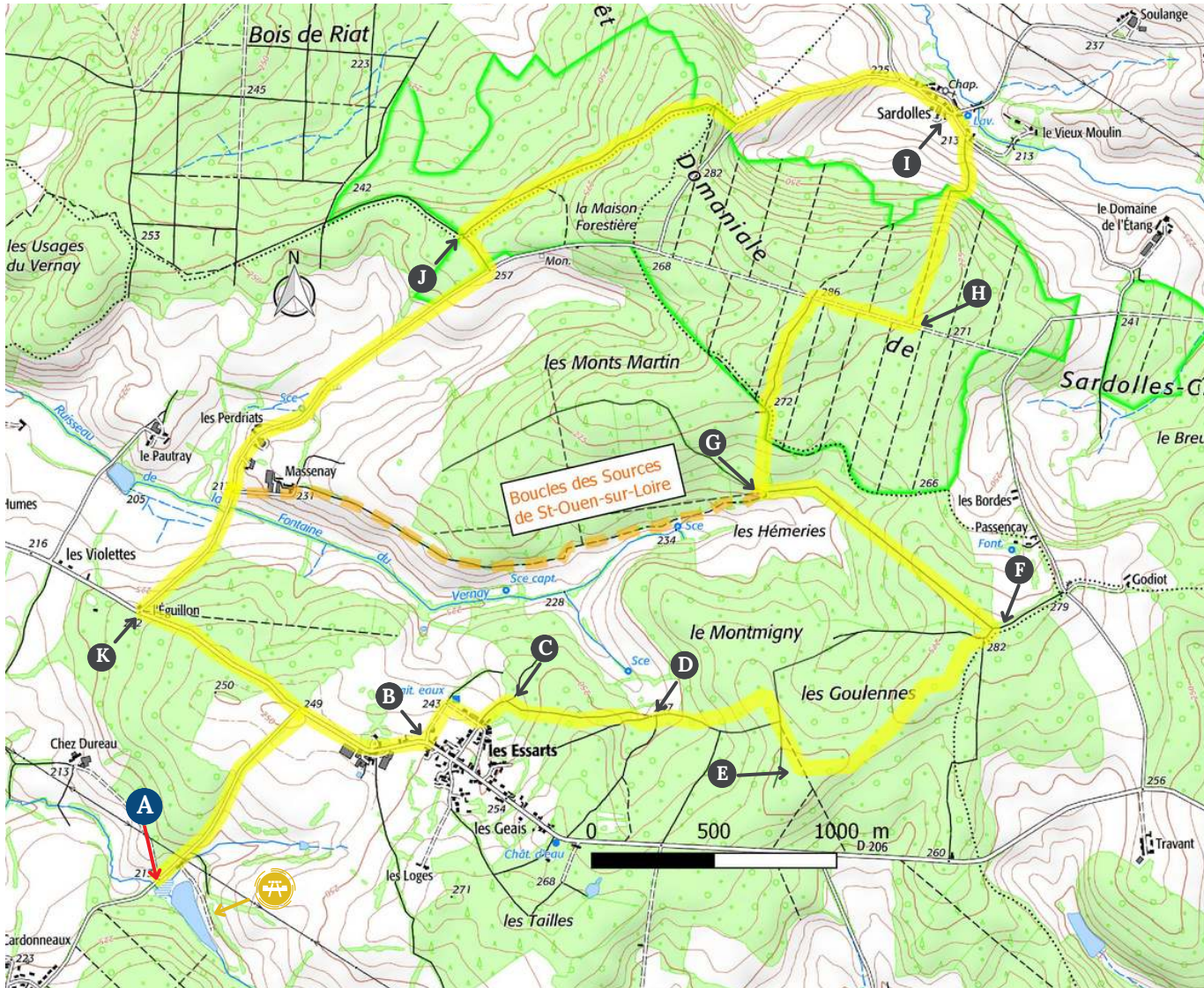
**G** Au panneau, **monter** le chemin à droite. A la sortie du bois, **suivre** la piste forestière à droite sur 800 m.  
*(Ou au panneau, possibilité de couper par la Boucle des Sources en tournant à gauche. Continuer tout droit jusqu'au lieu-dit Massenay.)*

**H** **Emprunter** le chemin balisé GR® à gauche dans les bois. À la route, **aller** à gauche.




**I** Dans Sardolles, **suivre** la route à gauche. À la fourche à la sortie du village, **monter** à gauche. A l'entrée du bois, **suivre** le chemin à droite.

**J** Au carrefour en T, **virer** à gauche. Puis, **descendre** la route à droite. **Laisser** le lieu-dit Massenay à gauche et **continuer** toujours tout droit.

**K** **Longer** la D 206 à gauche (prudence). **Virer** à droite, direction St Ouen pour **retourner** à l'étang.



### Comprendre le balisage

-  Bonne direction
-  Changer de direction
-  Mauvaise direction