


Être un bon randonneur :

- **Éviter** de randonner par grand vent ou gel
- **Vérifier** les périodes de chasse auprès de la mairie
- **Rester** sur les chemins balisés
- **Respecter** la biodiversité
- **Ne jeter** aucun déchet dans la nature
- **Bannir** les feux de forêts

À ne pas manquer :

- Musée de la Mine de La Machine
- Puits des Glénons
- Etang Grenetier et Etang Neuf
- Anciennes cités minières



Cette randonnée vous a plu ?

Continuez d'arpenter le territoire du Sud-Nivernais grâce aux **fiches randos disponibles** sur :



Ou à

l'Office de Tourisme Sud Nivernais

Place du Champ de Foire

58300 DECIZE



Vous rencontrez un problème,
utilisez **SURICATE**

SUD NIVERNAIS COMMUNAUTÉ

2 Rue du Port de la Jonction

58300 DECIZE

Téléphone : 03 86 77 09 45



RANDONNÉES SUD NIVERNAIS



LA MACHINE

Circuit jaune

→ 14 Km

LA MACHINE

Circuit jaune

14 km - 4h Balise jaune 

A Départ de la place de la Victoire face à l'Espace Marie Curie. Rejoindre l'avenue de la République en longeant l'église et **tourner** à droite sur 100 m.

B À l'intersection, **quitter** la route et **monter** un chemin à gauche, dans la forêt. **Aller** jusqu'à la ferme du château des

Ecots. A la route, la suivre à gauche.

C Traverser la D 34 et **emprunter** le chemin en face. À la sortie du bois, **prendre** la rue des Cendriers tout droit.

D Au carrefour en T, **prendre** à gauche puis à droite la route en sens unique. Au bout de cette rue, **tourner** à gauche dans l'impasse, puis **continuer** sur le sentier. À la route, **aller** à gauche.

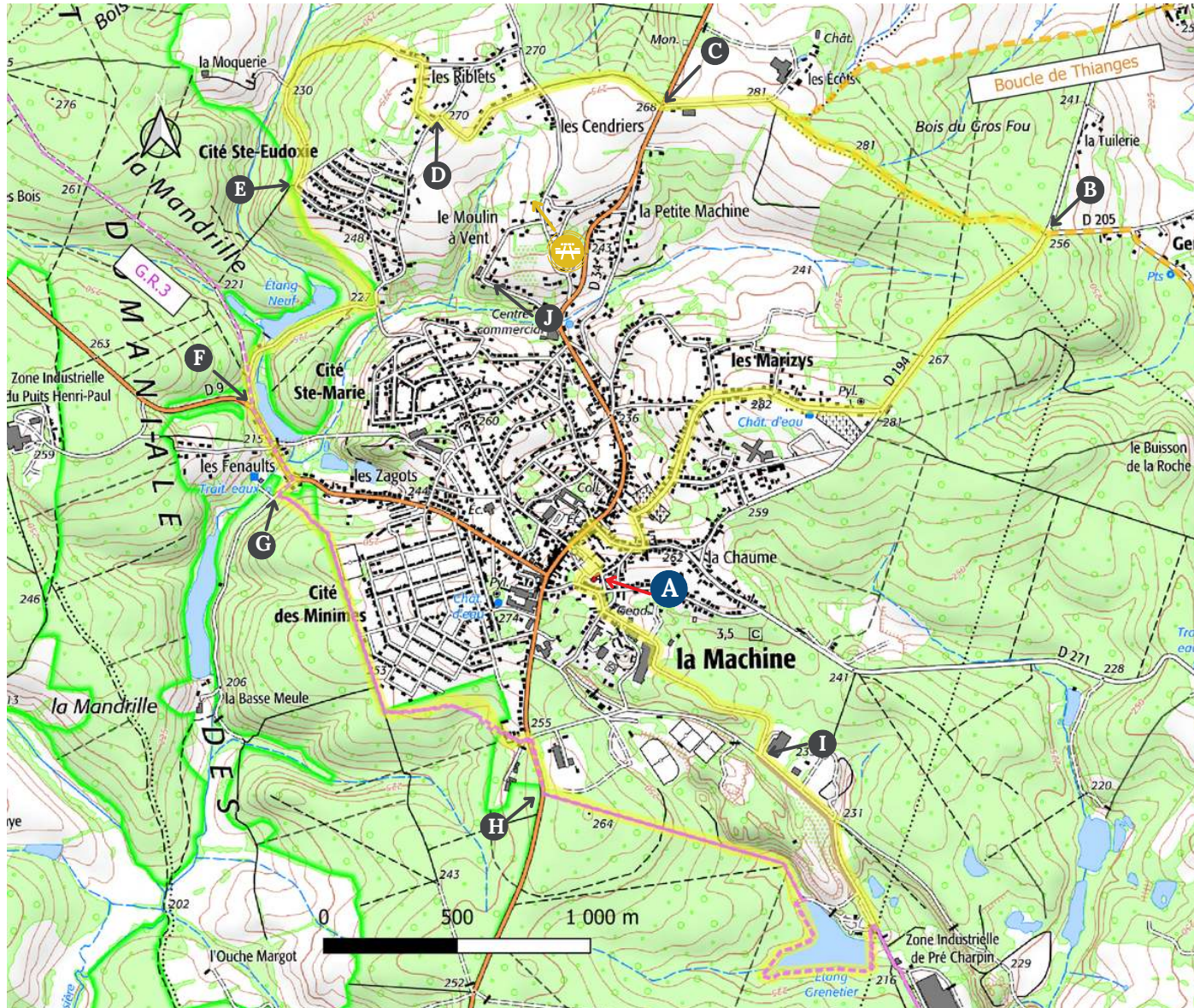
E À la première maison dans le virage, **prendre** le chemin à droite qui traverse le bois de la Mandrille. À la sortie de la forêt, **prendre** à droite, **longer** l'étang Neuf et **suivre** la route jusqu'à la D 9.

F Suivre la D 9 direction La Machine à gauche. **Laisser** une première rue sur la droite et **tourner** à la rue suivante, rue de la Basse Meule.




G Grimper à gauche le chemin forestier qui rejoint la cité des Minimes. La **longer** par la droite puis **virer** à gauche sur un sentier transversal qui mène aux bâtiments communaux. **Longer** la D 34 à droite sur 200 m.

H Au rond-point, **prendre** à gauche et **s'engager** sur le chemin dans la forêt en direction de l'étang Grenetier. **Faire** le tour de l'étang par la droite, **traverser** la digue et **rejoindre** la route qui remonte en direction de la ville sur 800 m.

I **Tourner** à droite après l'entreprise de préfabriqués. **Laisser** le Puits des Glénons à gauche. Au croisement, **continuer** en face, puis à gauche. **Emprunter** la rue de la Liberté à droite pour **rejoindre** le point de départ.



Comprendre le balisage

-  Bonne direction
-  Changer de direction
-  Mauvaise direction