

Être un bon randonneur :

- **Éviter** de randonner par grand vent ou gel
- **Vérifier** les périodes de chasse auprès de la mairie
- **Rester** sur les chemins balisés
- **Respecter** la biodiversité
- **Ne jeter** aucun déchet dans la nature
- **Bannir** les feux de forêts

À ne pas manquer :

- **L'église** de Thianges
- **Les lavoirs** des Queudries et de Germignon
- **La Motte** de Thianges
- **Le Chêne** de l'église (Chêne de la Révolution)



Cette randonnée vous a plu ?

Continuez d'arpenter le territoire du Sud-Nivernais grâce aux **fiches randos disponibles** sur :



Ou à

l'Office de Tourisme Sud Nivernais

Place du Champ de Foire

58300 DECIZE



Vous rencontrez un problème,
utilisez **SURICATE**

SUD NIVERNAIS COMMUNAUTÉ

2 Rue du Port de la Jonction

58300 DECIZE

Téléphone : 03 86 77 09 45



RANDONNÉES SUD NIVERNAIS



THIANGES

Boucle de la Motte

→ 12,5 Km

THIANGES

Boucle de la Motte

12.5 km - 3h30

Balise jaune 

A Départ de l'église. **Prendre** la direction du lieu-dit "Poisson" en longeant la D 194. **Passer** le pont du Barathon et **continuer** à gauche sur 250 mètres juste après la maison "Les Crains".

B **Quitter** la route et **prendre** à gauche à travers champs **pour rejoindre** le lieu-dit Les Queudries.

C Au bout du champ, **prendre** la petite route à droite sur 250 mètres. A la prochaine intersection, **virer** à gauche jusqu'au centre du lieu-dit « Poisson ». Au **croisement continuer** tout droit sur 100 mètres.

D Au panneau, **tourner** à droite dans le chemin communal. **Descendre** à travers champs en suivant le balisage. **Laisser** un chemin à gauche puis un autre à droite.

E À l'intersection, **quitter** le chemin rural menant à la ferme des Nolats pour **emprunter** celui de gauche. **Aller** à droite aux deux fourches suivantes.

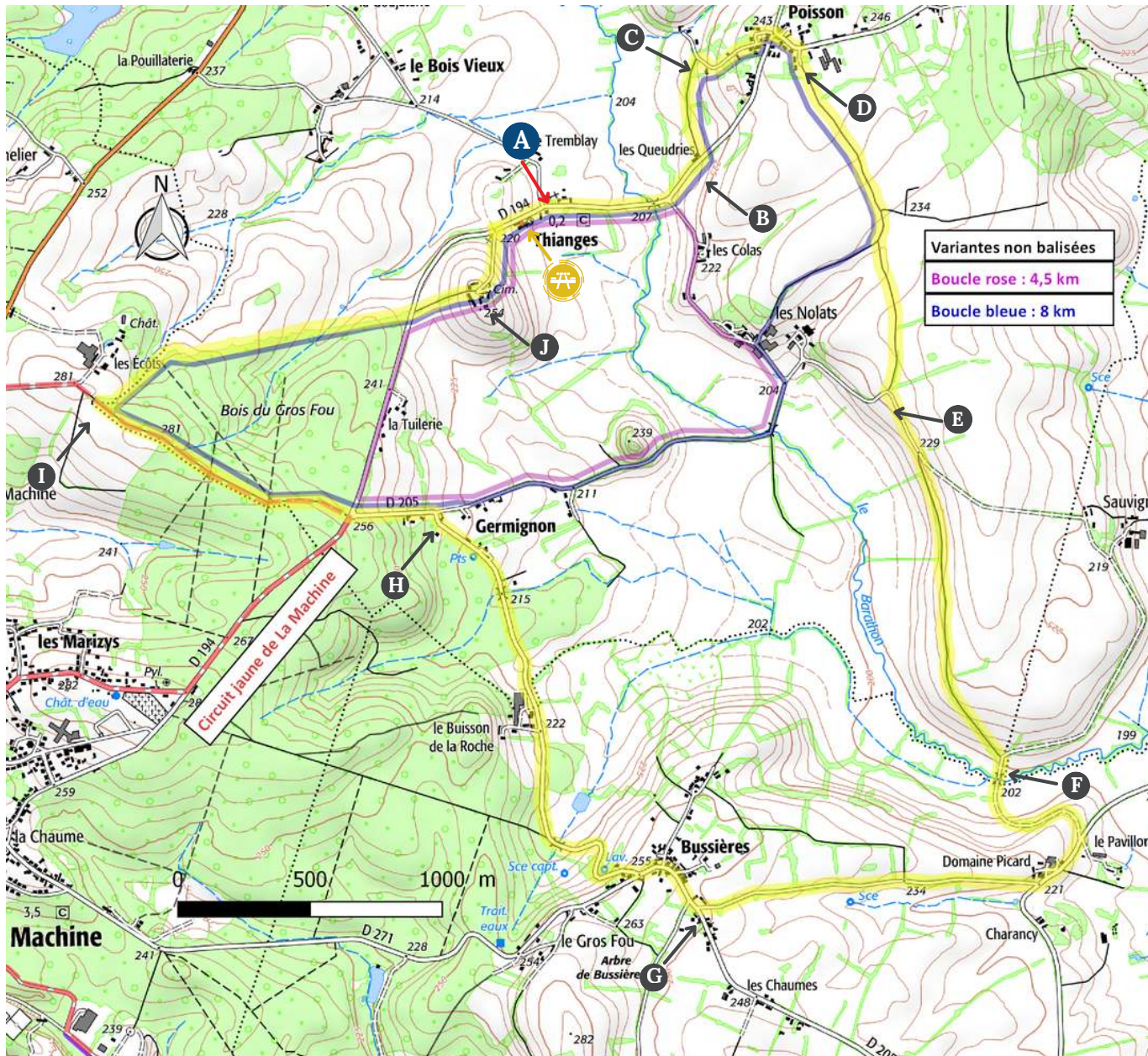
F **Continuer** à droite sur la D 271 sur 100 mètres puis **prendre** la route communale à droite.

G Au carrefour en T, **tourner** à droite pour traverser Bussières. **Emprunter** la troisième route à droite (D 205) direction Thianges.



H Au lieu-dit Germignon **continuer** sur la D 205 direction Thianges. À l'intersection avec la D 194, **prendre** le chemin en face dans les Bois du Gros Fou sur 1 km.

I **Prendre** le chemin à droite (possibilité de continuer tout droit pour récupérer le parcours de La Machine).

J À l'intersection de la D 194, **continuer** tout droit. **Passer** devant le cimetière (beau point de vue sur la commune) et **rejoindre** le point de départ.



Comprendre le balisage

-  Bonne direction
-  Changer de direction
-  Mauvaise direction