

Être un bon randonneur :

- **Éviter** de randonner par grand vent ou gel
- **Vérifier** les périodes de chasse auprès de la mairie
- **Rester** sur les chemins balisés
- **Respecter** la biodiversité
- **Ne jeter** aucun déchet dans la nature
- **Bannir** les feux de forêts

À ne pas manquer :

- **L'église Saint-Pierre**
- **L'étang** de Forge Neuve
- **L'écluse** de l'Acolin
- **L'ancien four et séchoir à brique** du XIXème siècle



Cette randonnée vous a plu ?

Continuez d'arpenter le territoire du Sud-Nivernais grâce aux **fiches randos disponibles** sur :



Ou à
l'Office de Tourisme Sud Nivernais
Place du Champ de Foire
58300 DECIZE



Vous rencontrez un problème,
utilisez **SURICATE**

SUD NIVERNAIS COMMUNAUTÉ

2 Rue du Port de la Jonction
58300 DECIZE
Téléphone : 03 86 77 09 45



RANDONNÉES SUD NIVERNAIS




AVRIL-SUR-LOIRE

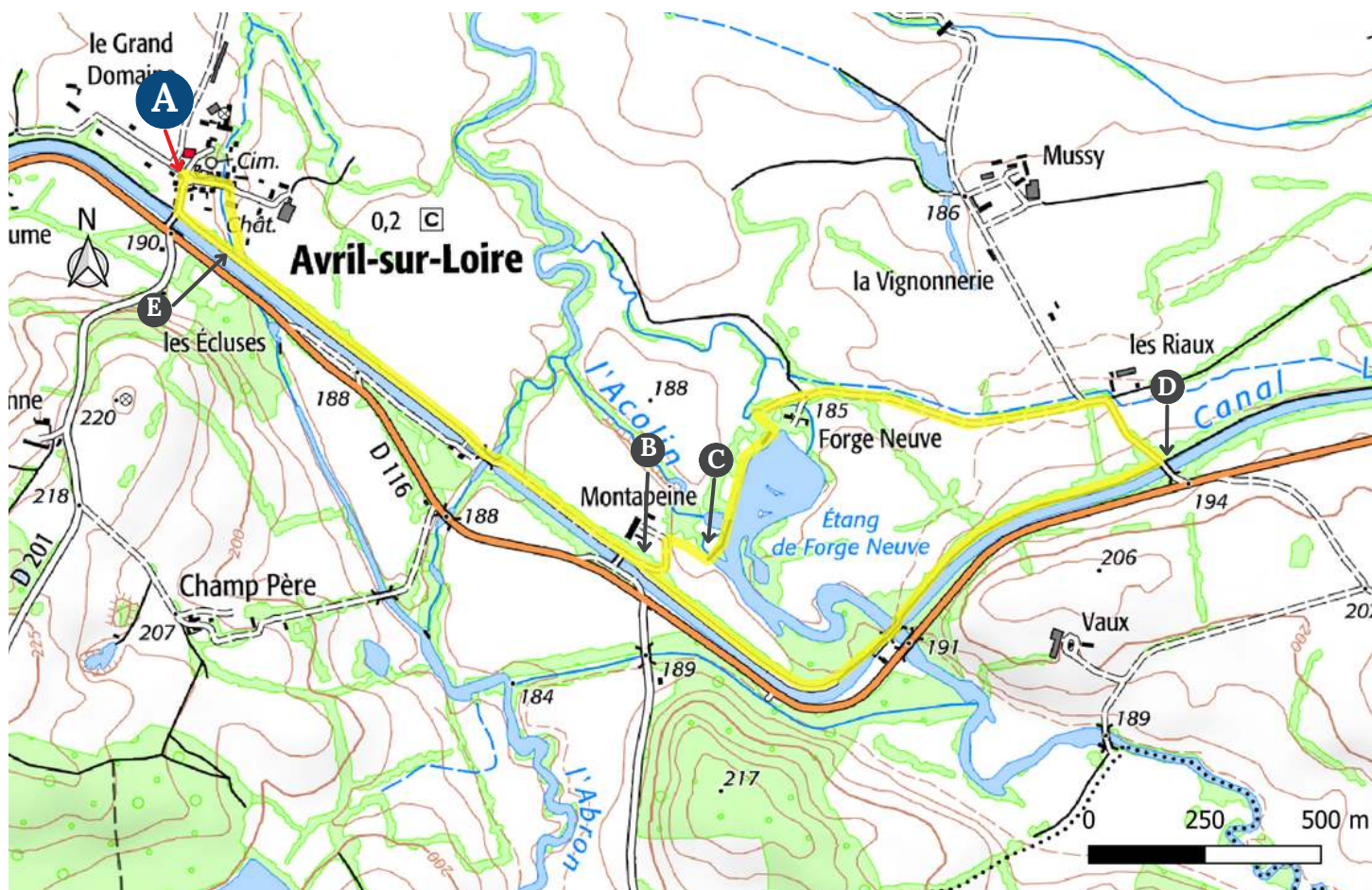
Boucle de Forge Neuve
→ 5,5 Km

AVRIL-SUR-LOIRE

Boucle de Forge Neuve




5,5 km - 1h15

Balisage jaune 



- A** Départ derrière la salle des fêtes. Prendre la direction du canal latéral à la Loire, **tourner** à gauche avant le pont en direction de Decize et **suivre** la véloroute. **Passer** devant l'écluse et **continuer** sur 400 m.
- B** Au pont suivant, **quitter** la véloroute et **prendre** le sentier à gauche direction Montapeine. A l'intersection, prendre à droite.
- C** **Traverser** le petit pont en face et **longer** l'étang de Forge Neuve. Après la première batisse, tourner à gauche et **continuer** sur la droite direction Les Riaux.
- D** **Emprunter** le sentier à droite pour rejoindre le canal latéral à la Loire. **Suivre** la véloroute sur 2,5 km en direction d'Avril-sur-Loire.
- E** 200 mètres avant le pont, **prendre** à droite, **longer** le ruisseau et revenir au point de départ.

Comprendre le balisage

-  Bonne direction
-  Changer de direction
-  Mauvaise direction